BASKONIA Mendi Taldea
C/Doctor Fleming, nº 2, Bajo; 48970-Basauri
Tlfo.: ***94.449.57.28***
e-mail: baskoniamt@gmail.com
página web: http://**www.baskoniamt.com**

Teléfono de Excursiones / Bidaien Telefonoa: *688.81.05.79*

Operativo desde 1 hora antes de la salida hasta 1 hora después de la vuelta / Irteeraren lehenengo ordu batetik itzuliaren ondoren ordu bat arte baino ez da operatiboa

Pagos / Ordainketak: CAJA LABORAL / EUSKADIKO KUTXA: *ES22-3035-0207-12-2071021535*

6-8 diciembre/ abenduak 6-8

Ruta de los Monasterios de La Rioja

1)-Salida de Bilbao/Irteera Bilbotik (Abando, Begoña)	07:00 horas
2)-Salida de San Miguel de Basauri /Irteera San Migeletik	07:20 horas
3)-Salida de Basauri /Irteera Basauritik (Miradores, Ariz)	07:30 horas

RUTA DE LOS MONASTERIOS

INFORMACIÓN

Día 6 de diciembre: Salida de Basauri a las 07:30, pararemos en Ezkarai para tomar un café y comprar el pan antes de ponernos a caminar hasta San Millán de la Cogolla.

Dia 7 de diciembre: Segunda etapa del recorrido, San Millán de la Cogolla-Valvanera.

Dia 8 de diciembre: tercera etapa Valvanera- Ezkarai y vuelta a casa hacia las 20-21 horas.

Estaremos alojados en el Hotel Duques de Nájera en régimen de media pensión, en habitaciones dobles y triples.

Precio socios: 115 euros

Precio no socios: 140 euros

Fecha de apertura de inscripción: 28 de octubre

ITINERARIO

Uniremos Ezkarai con los Monasterios de San Millán de la Cogolla y Valvanera en tres etapas que conforman una travesía circular. Tendremos ocasión, a la vez, en cada etapa de subir a unas cuantas cimas que conforman el relieve de la cara noreste del Pico de San Lorenzo.

Día 6 de dicembre: Ezkarai-San Millán de la Cogolla 17,6km

Iniciamos la marcha junto a la antigua estación del tren en dirección norte para desviarnos al este para remontar el arroyo de Turza.

Al de unos 4 km llegamos al pueblo de Turza (Iturriotza) en el que podremos comprobar come se van restaurando las antiguas casas labriegas.

Remontamos al este hasta alcanzar el Collado de Larrizabala (1257m), desde donde proponemos girar al norte para subir a la cima de Cuesta Narros (1392m), monte del catálogo riojano.

Descendemos al este hasta cruzar el barranco de Espardaña y a continuación por pista ascender hasta el pueblo de Pazuengos.

Las marcas rojiblancas nos llevan más al este bordeando por el norte el Cerro de Minguiares y perdiendo altura progresivamente descendemos hasta Lugar del Río a orillas del río Cárdenas cerca ya de San Millán. Pero la senda nos manda por la vertiente contraria y tras un corto pero incordiante ascenso bajaremos a terminar la etapa en San Millán de la Cogolla.

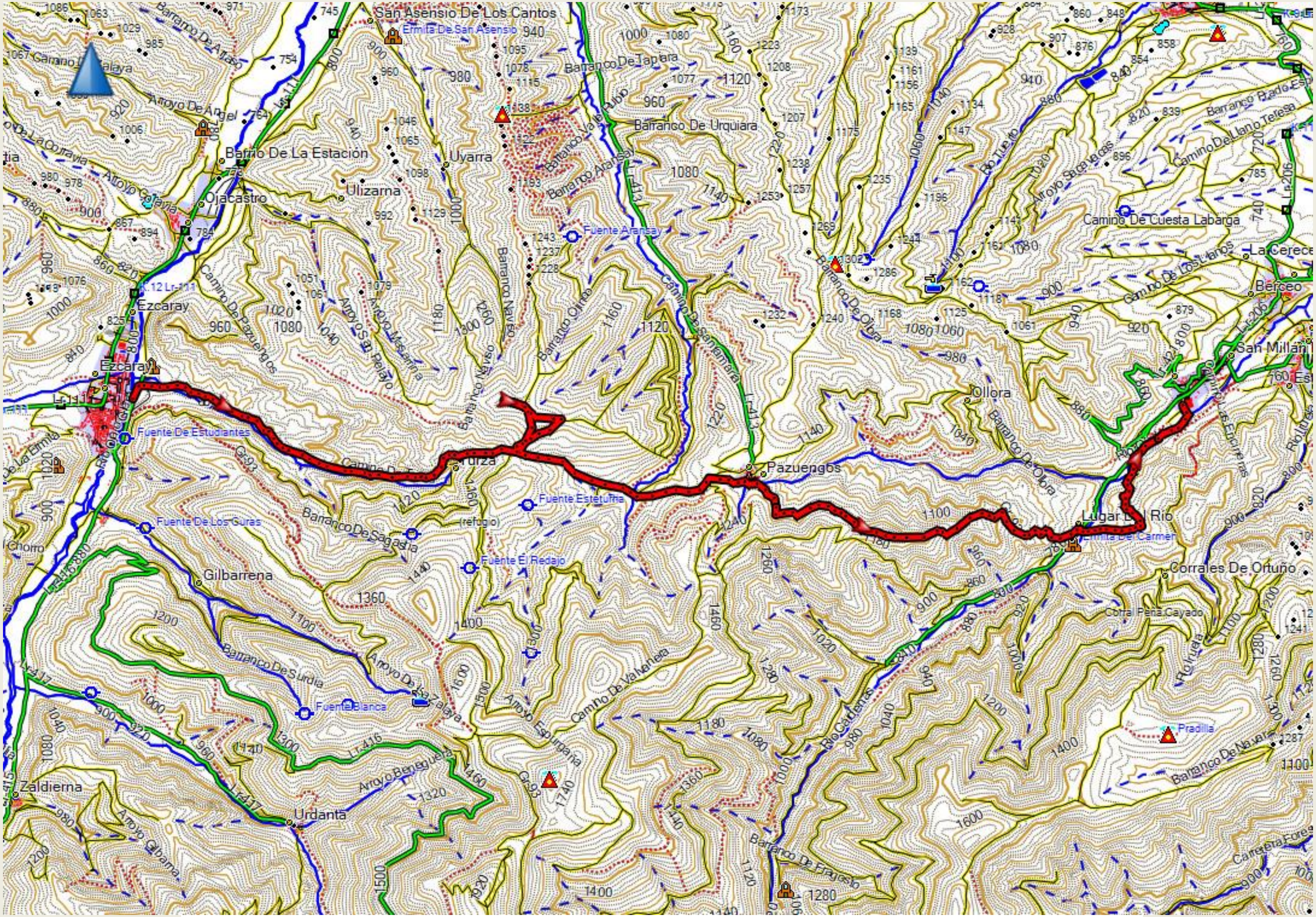
San Asensio De Los Cantos
Ermita De San Asensio
Barrio De La Estación
Ojacastro
Ulizarna
Uyarra
Ezcaray
Fuente De Estudiantes
Fuente De Los Curas
Gilbarrena
Zaldierna
Urdanta
Turza
(refugio)
Fuente Estefuña
Fuente El Redajo
Fuente Blanca
Pazuengos
Ollora
Lugar Del Río
Ermita Del Carmen
Corrales De Ortuño
Corral Peña Cayado
Pradilla
Berceo
San Millán
La Cerece
Camino De Cuesta Labarga
Fuente Aransay
Barranco De Urquiara
Barranco De Tapiera
Barranco De Sagastia
Barranco De Surdia
Arroyo De Angel
Camino De Valvanera
Barranco De Navarra

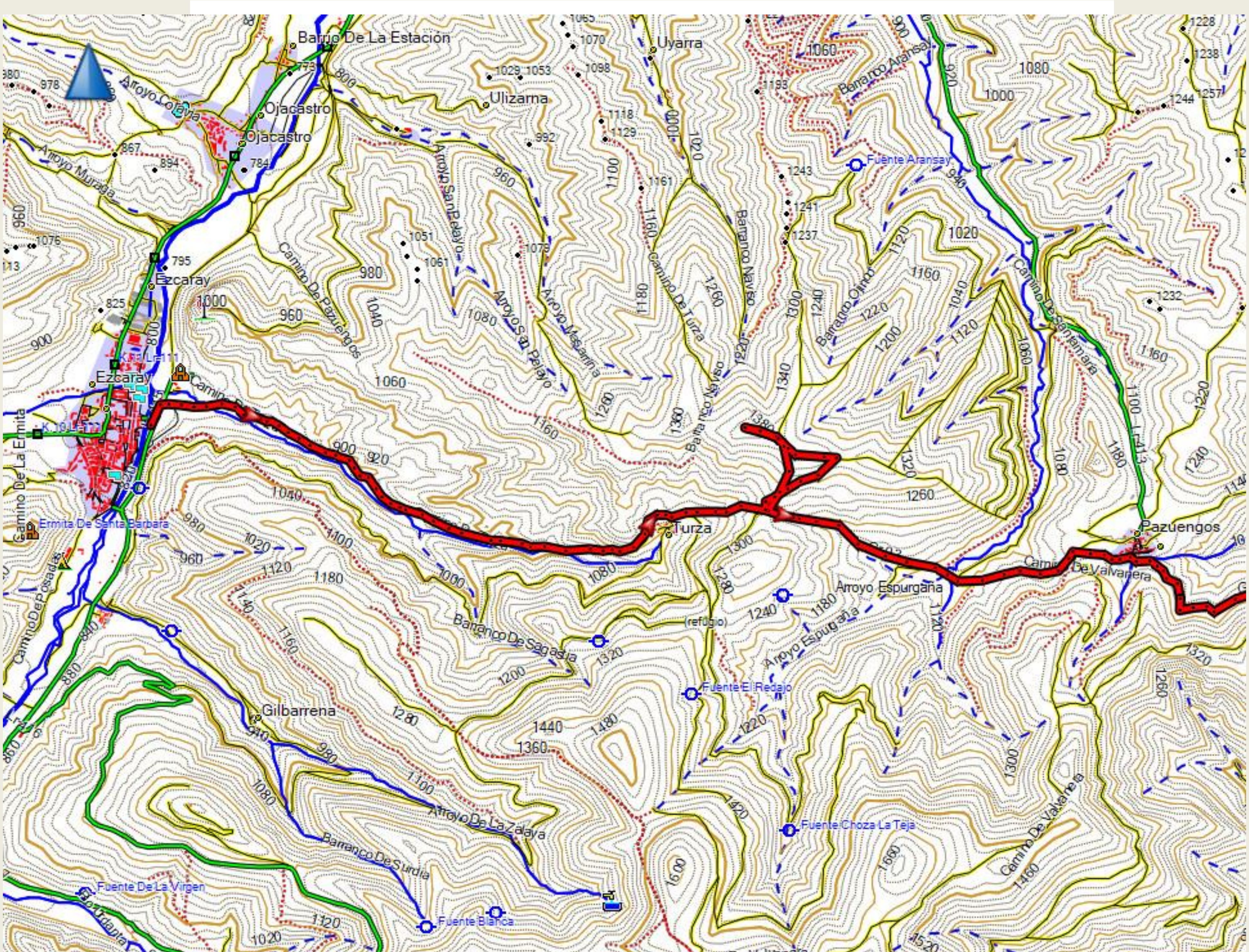

Barrio De La Estación
Uyarra
Ulizarna
Ojacastro
Ojacastro
Ezcaray
Ezcaray
Camino De Pazuengos
Camino De Turza
Fuente Aransay
Turza
Pazuengos
Camino De Valvanera
Arroyo Espurgaña
(refugio)
Barranco De Sagastia
Fuente El Redajo
Gilbarrena
Arroyo De La Zalaya
Barranco De Surdia
Fuente Choza La Teja
Camino De Valvanera
Fuente De La Virgen
Fuente Blanca
Ermita De Santa Bárbara
Camino De La Ermita
Camino De Posadas

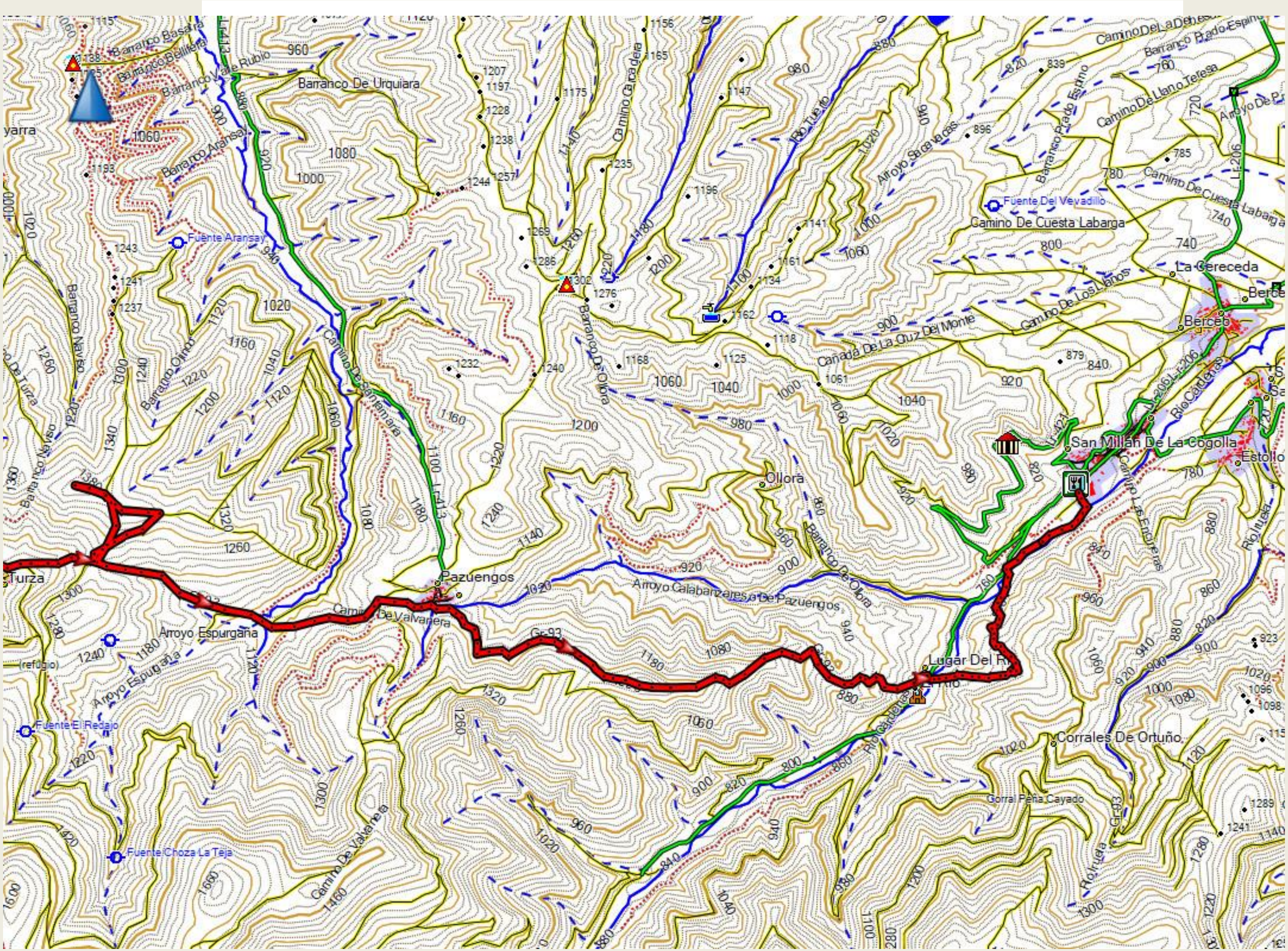

Pazuengos
Ollora
San Millán De La Cogolla
Berceo
La Cereceda
Estollo
Lugar Del Río
Corrales De Ortuño
Turza
Fuente Aransay
Fuente El Redajo
Fuente Choza La Teja
Fuente Del Vevadillo
Barranco De Urquiara
Arroyo Calabanzares o De Pazuengos
Arroyo Espurgaña
Camino De Valvanera
Camino De Cuesta Labarga
Cañada De La Cruz Del Monte
Barranco De Ollora
Gr-93

Día 7 de diciembre: San Millán de la Cogolla-Valvanera 25,7km

Comienza la etapa a la salida de San Millán por la carretera que va a Estollo para abandonarla enseguida en una gran curva, las marcas rojiblancas nos llevan al suroeste bajo la ladera norte del Pieza Estollo (1066m) hasta su collado sur desde donde podremos ascender a esta pequeña cima, quien quiera poco monte esta es su ocasión pero más adelante tendremos la posibilidad de ascender montes más altos.

Seguimos al sur por los Corrales de Ortuño (1036m), la pista comienza a rodear el Monte la Pradilla hasta llegar a los Corrales de Ocijo sin ganar casi altura (1104m).

La pista nos lleva por las faldas de la vertiente sur del Pradilla hasta la Peña Valeri (1519m).

Posteriormente, y al suroeste, bordeando el Pico Fragosto, y al de un largo tramo de pista, llegamos hasta la cima del Pico Los Randos (1781m).

Posteriormente por los collados de Las Saleguillas y el Bierzo, en las faldas de los Pancrudos, descendemos al Monasterio de Valvanera donde termina la etapa.

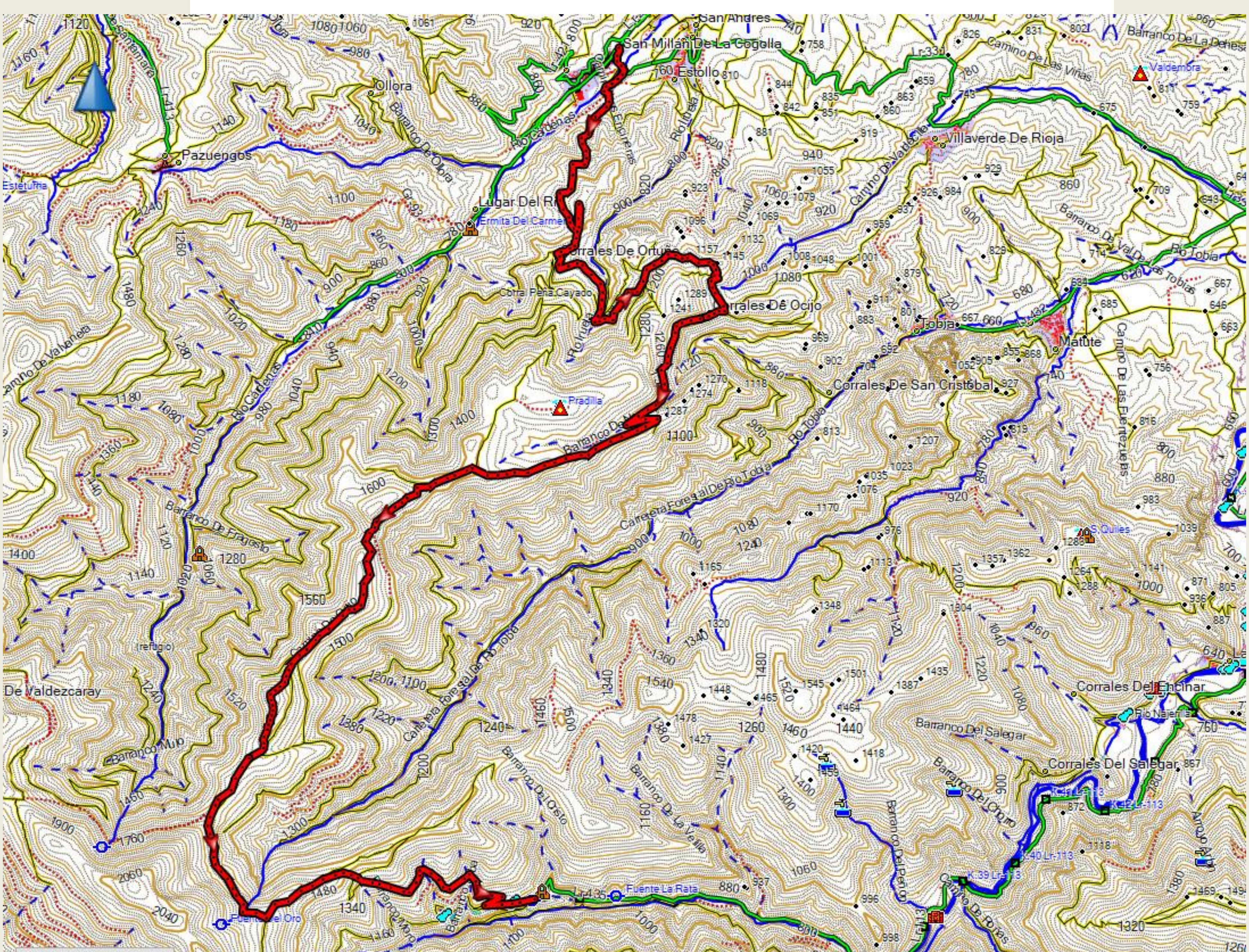

San Andres
San Millan De La Cogolla
Estollo
Ollora
Pazuengos
Lugar Del Rio
Ermita Del Carmen
Villaverde De Rioja
Valdemora
Corrales De Ortuño
Corral Peña Cayado
Corrales De Ocijo
Tobia
Matute
Pradilla
Corrales De San Cristobal
Carretera Forestal De Rio Tobia
Barranco De Fragosto
(refugio)
De Valdezcaray
Barranco Mulo
Corrales Del Encinar
Barranco Del Salegar
Corrales Del Salegar
Fuente La Rata
Fuente Del Oro
Barranco Del Chopo
Camino De Las Viñas
Barranco De La Dehesa
Rio Tobia
Rio Cardenas
Rio Najerilla

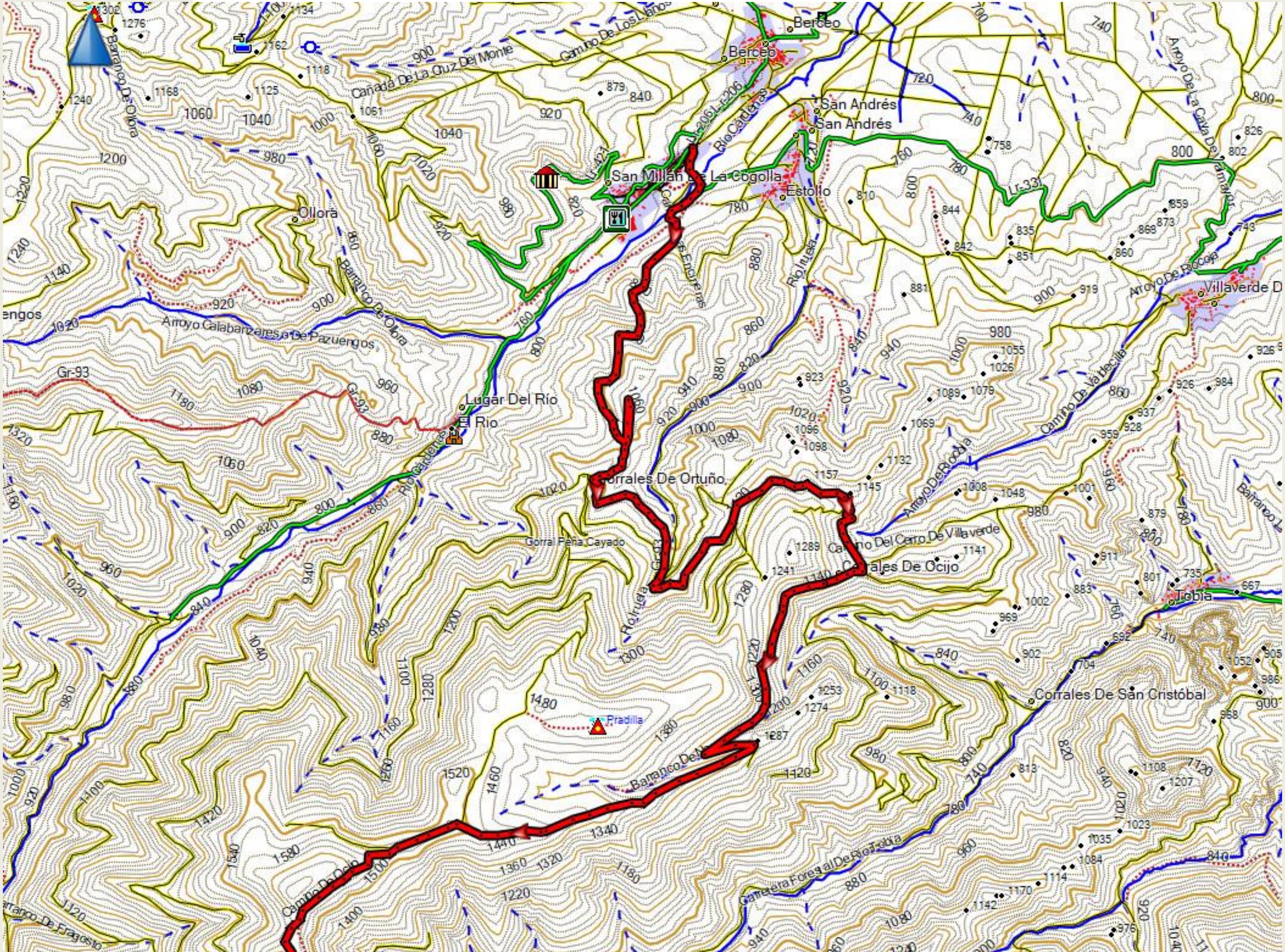
Berceo
Berceo
San Andrés
San Andrés
San Millán De La Cogolla
Estollo
Ollora
Villaverde D
Lugar Del Río
El Río
Corrales De Ortuño
Corral Peña Cayado
Corrales De Ocijo
Tobía
Corrales De San Cristóbal
Pradilla
Cañada De La Cruz Del Monte
Camino De Los Llanos
Arroyo Calabarzares o de Pazuengos
Barranco De Ollora
Río Cárdenas
Arroyo De Rioseco
Camino De Valbecilla
Camino Del Cerro De Villaverde
Arroyo De Rocha
Carretera Forestal De Río Tobía
Camino De Ocijo
Gr-93
Lr-331

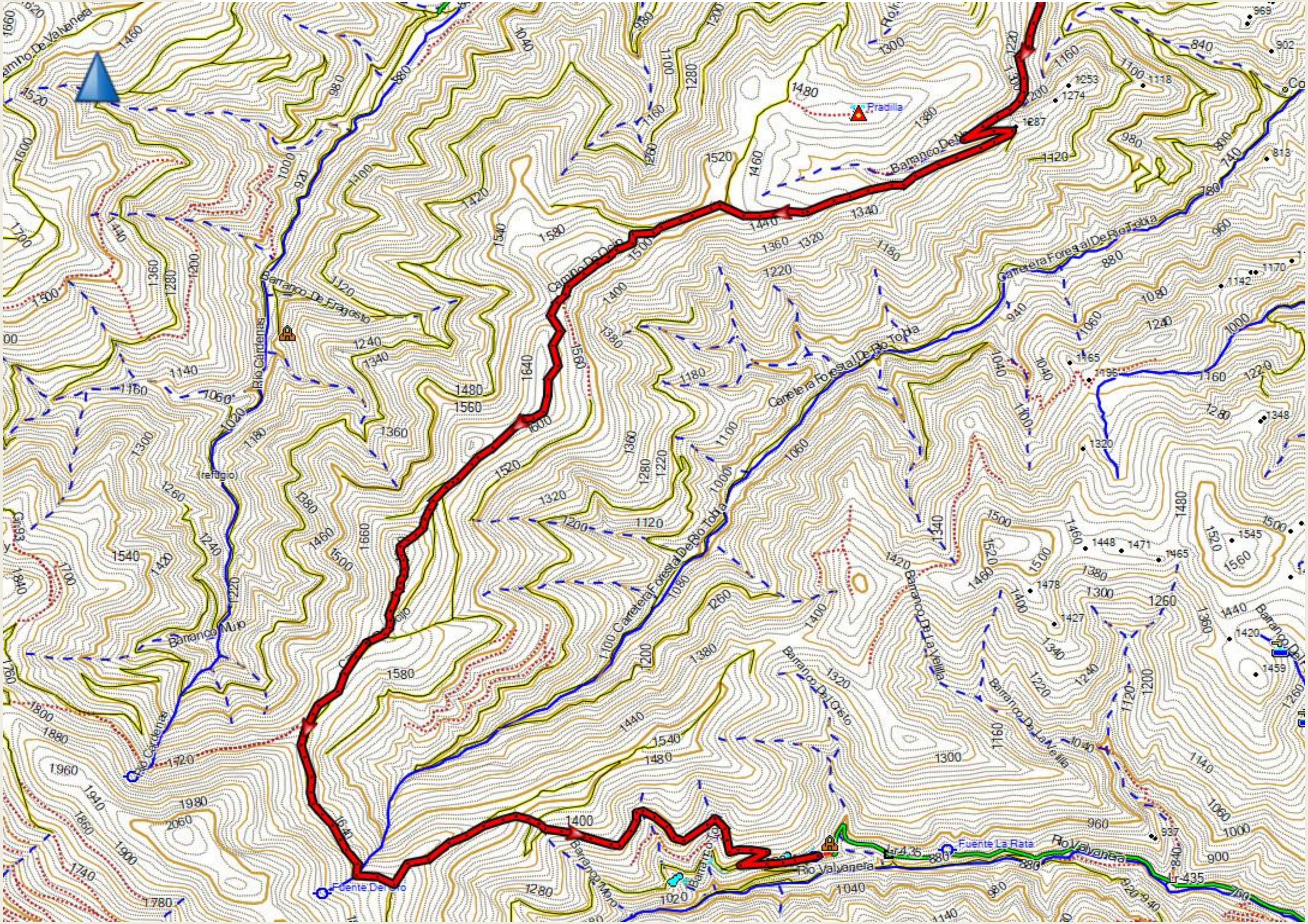

Pradilla
Camino De Ocijo
Carretera Forestal De Rio Tobia
Rio Cárdenas
Barranco Mujo
(refugio)
Barranco Del Oso
Fuente La Rata
Rio Valvanera
Lr-435

Dia 8 de diciembre: Valvanera-Ezkarai 22,9km

Para cerrar el anillo desde Valvanera hasta Ezkarai utilizaremos el GR 190. Al principio subiremos por donde bajamos el día anterior hasta el collado de Las Saleguillas.

Posteriormente bajo la Los Pancrudos y San Lorenzo y siempre al norte alcanzar el collado de Beneguerra (1731m), buen punto de ataque para los que no hayan estado en el Chilizarrias (1825m) y quieran subirlo.

Quien no quiera subir tanta cuesta un poco más adelante tiene el Collado de La Marrulla (1548m), desde donde se puede ascender a otro de los montes del catálogo riojano es el Cerro La Puerca (1618m).

Bajando al norte del Cerro retomamos las marcas del GR y continuamos al norte para ir descendiendo por el Collado Sagastia, tenemos un frondoso bosque de hayas hasta Ezkarai, donde terminaremos la etapa y el circuito junto a la antigua estación del tren.

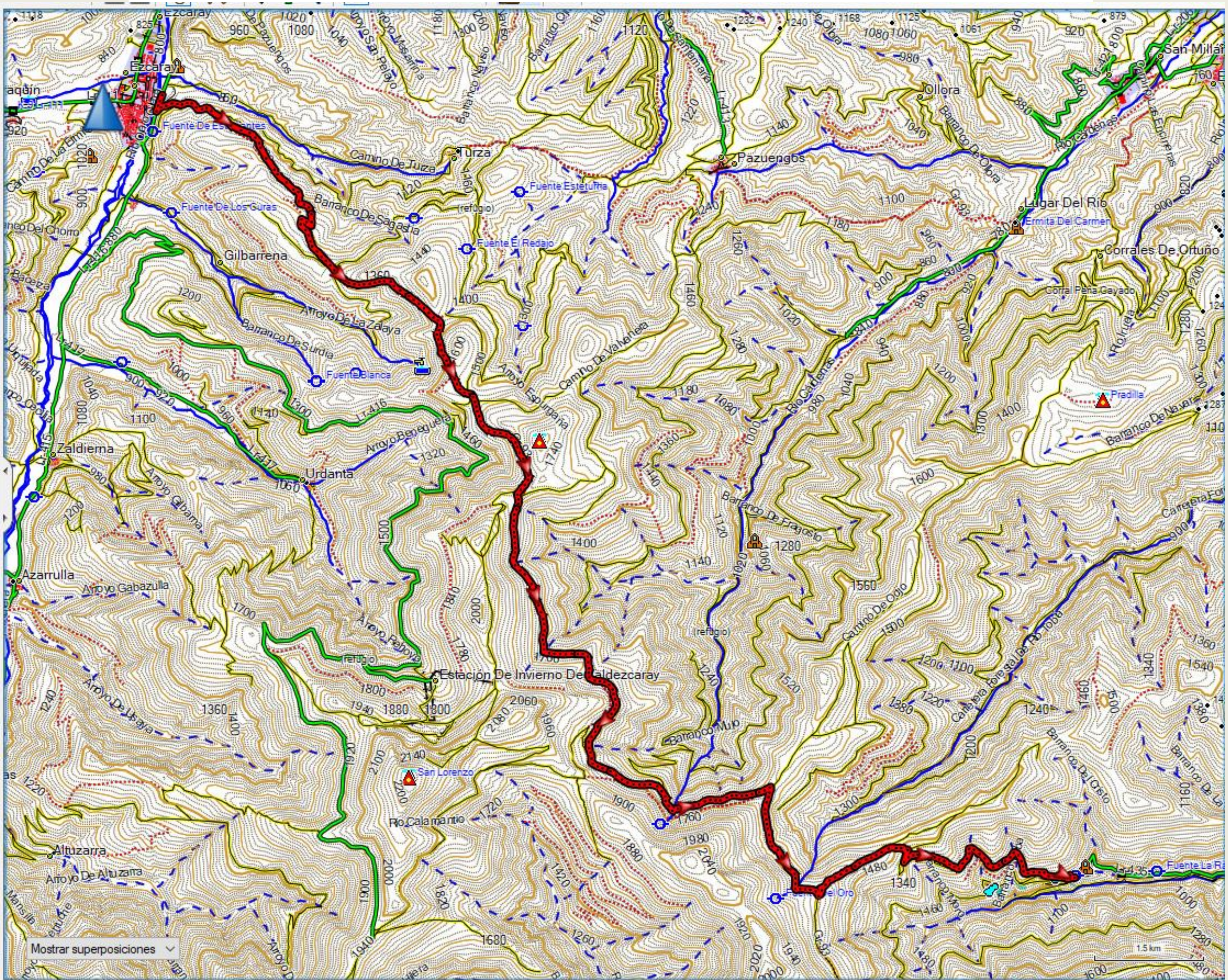

Ezcaray
Fuente De Las Fuentes
Fuente De Los Curas
Gilbarrena
Camino De Turza
Turza
Barranco De Sagastia
Fuente Estefurna
Fuente El Redajo
Pazuengos
Ollora
San Millán
Lugar Del Río
Ermita Del Carmen
Corrales De Ortuño
Corral Peña Gayado
Pradilla
Arroyo De La Zalaya
Barranco De Surdia
Fuente Blanca
Arroyo Beneguela
Camino De Valvanera
Arroyo Espurgana
Zaldierna
Urdanta
Azarrulla
Arroyo Gabazulla
Barranco De Fragosto
(refugio)
Estación De Invierno De Valdezcaray
Barranco Mujo
San Lorenzo
Río Calamantio
Altuzarra
Arroyo De Altuzarra
Fuente Del Oro
Fuente La Ra
Barranco Del Orello
Mostrar superposiciones
1.5 km

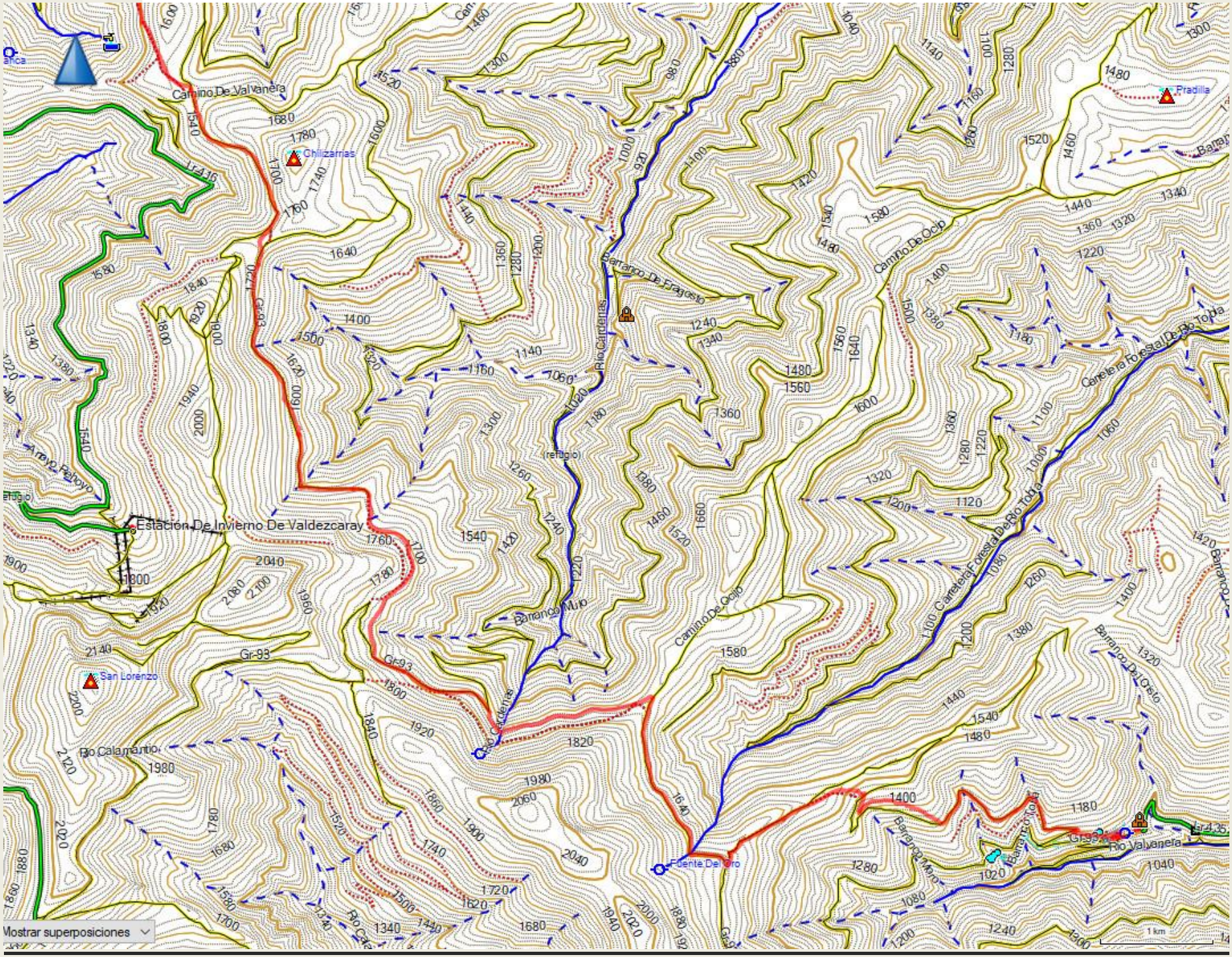
Camino De Valvanera
Chilizarrias
Pradilla
Barranco De Fragosto
Camino De Ocijo
Carretera Forestal De Rio Tobia
Estación De Invierno De Valdezcaray
Arroyo Rehoyo
Barranco Mulo
Camino De Ocijo
San Lorenzo
Rio Calamantio
Fuente Del Oro
Barranco Moro
Rio Valvanera
Mostrar superposiciones
1 km

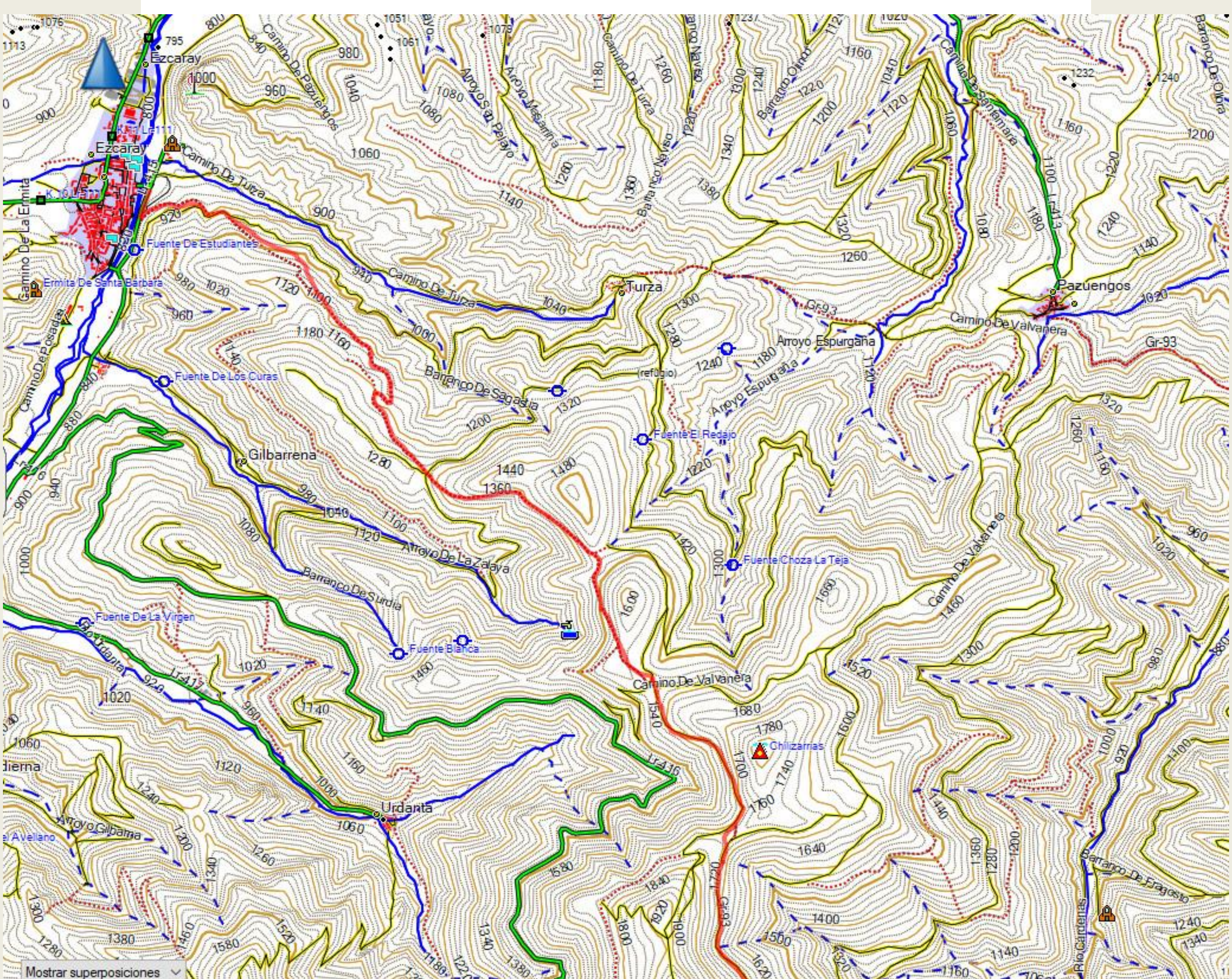

Ezcaray
Camino De Turza
Fuente De Estudiantes
Ermita De Santa Barbara
Camino De La Ermita
Camino De Posadas
Fuente De Los Curas
Gilbarrena
Turza
(refugio)
Arroyo Espurgaña
Fuente El Redajo
Pazuengos
Camino De Valvanera
Gr-93
Barranco De Sagastia
Arroyo De La Zalaya
Barranco De Surdia
Fuente Blanca
Fuente De La Virgen
Fuente Choza La Teja
Chilizarrias
Urdanta
Arroyo Gilbarna
Mostrar superposiciones

BASKONIA
B
M
T
MENDI
TALDEA