



BASKONIA Mendi Taldea

C/Doctor Fleming, nº 2, Bajo; 48970-Basauri

Tlfo.: 94.449.57.28

e-mail: baskoniamt@gmail.com

página web: www.baskoniamt.com



Teléfono de Excursiones: 688.81.05.79



Operativo desde 1 hora antes de la salida hasta 1 hora después de la vuelta


Pagos CAJA LABORAL: ES22-3035-0207-12-2071021535

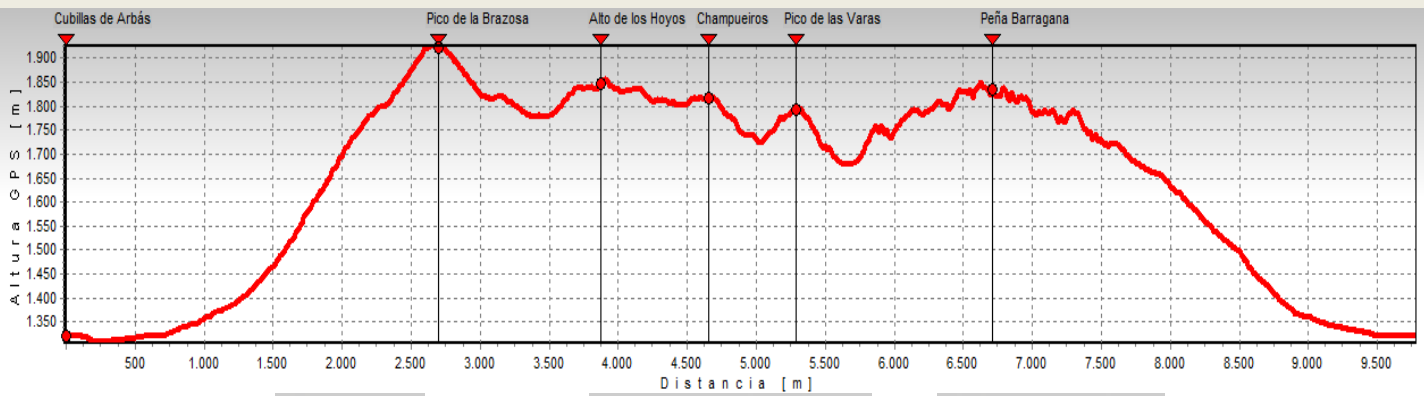


9 DE AGOSTO

CUBILLAS DE ARBAS-BRAZOSA-ALTO DE LOS HOYOS-CHAMPUEIROS-PICOS DE

LAS VARAS-PEÑA BARRAGANA-CUBILLAS DE ARBAS





Distancia = **9,7 km**

Desnivel positivo = **960 mts**

Dificultad = **Moderado**

Tiempo estimado = **6 horas**

Itinerario:

La Peña Barragana es un excepcional mirador del valle de Arbas. Se encuentra ubicado a los pies de Cubillas de Arbas, lugar desde donde iniciaremos nuestra ascensión con un desnivel total de 528 metros.

Tras aparcar el coche en Cubillas de Arbas (León), iniciamos la ruta tomando la carretera que une esta población con el vecino pueblo de Casares de Arbas.

Nada más salir del pueblo, pasaremos unas instalaciones ganaderas que veremos a nuestra izquierda. Tras rebasarlas, abandonaremos la carretera y atravesaremos unas extensas praderas conocidas como La Vallina, hasta enlazar con una pista de tierra, que se acerca a la canal por donde realizaremos la subida.



En la parte alta de la canal el sendero llega a un punto en que se pierde, presentándose dos alternativas; girar a la izquierda para ascender por una zona más rocosa o seguir algo más de frente, para luego continuar ascendiendo también a la izquierda por una lengua herbosa.

Esta segunda alternativa será la más cómoda.



La lengua herbosa acabará por sacarnos directamente a la cima del Pico de la Brazosa, que distinguiremos fácilmente por ser el más alto de la zona y tener un pequeño hito de piedras en su cima.

Desde el Pico de la Brazosa seguiremos en dirección Oeste hacia el Alto de los Hoyos, el cual podremos ver desde la cumbre.






Camino que seguimos sin hitos ni sendero hacia el Alto de los Hoyos. La siguiente será Champueiros.




Vamos a por el Pico de las Varas



Y la Barragana



Después de hacer cima en La Barragana volvemos al collado Ferreras, seguiremos el curso del canal que baja en sentido Sureste hacia Cubillas de Arbás.



La bajada transcurre por senderos dispersos hasta enlazar con un camino, que nos conducirá hasta la entrada del pueblo.



***NOTA:** Esta documentación es orientativa y complementaria a toda aquella que cada cual debe llevar. La Organización la ha elaborado tras consultar material y fuentes diversas, pero puede contener errores.

