



BASKONIA Mendi Taldea

C/Doctor Fleming, nº 2, Bajo; 48970-Basauri

Tlfo.: 94.449.57.28

e-mail: baskoniamt@gmail.com

página web: www.baskoniamt.com



Teléfono de Excursiones: 688.81.05.79




Operativo desde 1 hora antes de la salida hasta 1 hora después de la vuelta

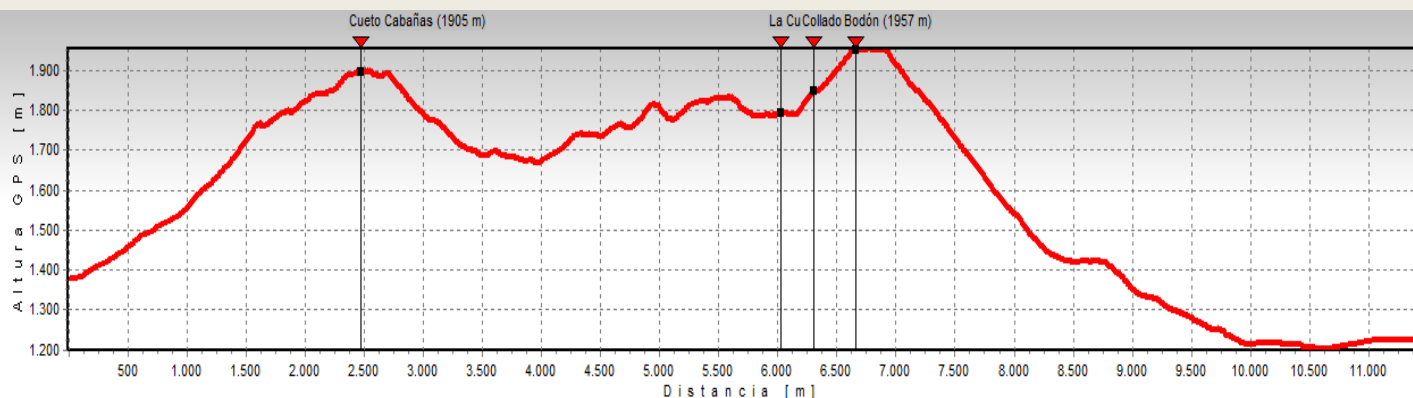
Pagos CAJA LABORAL: ES22-3035-0207-12-2071021535



11 DE AGOSTO

COLLADA DE VALDETEJA-CUETO CABAÑAS-BODON-VALDETEJA





Distancia = **11,4 km**

Desnivel positivo = **900 mts**

Dificultad = **Moderado**

Tiempo estimado = **6 horas**

Itinerario:

La actividad la iniciamos en la Collada Valdeteja, con objetivo de subir en primer lugar el Cueto Cabañas (1.904 m)

La ascensión se realiza sin trocha ni sendero observable, aprovechando los mejores pasos e intentando subir por aquellos lugares que nos pareció más sencillo, la ventaja es que la vegetación existente no tiene mucha altura, por lo que no hay mucho problema a la hora de transitar por ahí...

Una vez en la collada, no queda más (ni menos) que seguir la cresta... aquí comienzan a verse trochas más o menos marcadas, hasta alcanzar el primero de nuestros objetivos, el Cueto Cabañas...



Y por fin alcanzamos el primero de los objetivos del día, donde nos encontramos con un hórreo como buzón de cumbre, uno de los más bonitos que existen, siempre es agradable encontrarse una maravilla de éstas en vez de un mojón de piedras después del esfuerzo realizado...



El descenso del Cabañas se hace sin problemas,

Ya en el Collado Valverde echamos una vista atrás y vemos toda la altitud que hemos perdido y que luego tendremos que recuperar... la sierra hasta el Bodón es un continuo sube y baja que pondrá a prueba nuestra preparación física...



Todavía nos quedaba un trecho para llegar, pero ahora sí que podríamos decir que estábamos llegando a la base del Bodón...

Aquí llegamos a uno de los pasos "conflictivos" de la ruta, justo antes de llegar a La Cueva de la Cueva, hay que hacer un destrepe de unos tres o cuatro metros, hay que prestar atención, pero

en verano no presentará dificultades a los que están acostumbrados a caminar por el monte... pero ojo, en invierno o en primavera es fácil que ésta parte se encuentre o con nieve o con hielo, por lo que podremos tener un resbalón que nos provoque una caída con muy malas consecuencias... se aconseja a aquellos que no se encuentren con seguridad a la hora de hacer destrepes que, una vez que lleguen a éste punto en vez de destrepar que descendan unos cuantos metros de desnivel y rodeen este roquedo de piedras (en la foto superior se puede observar el desnivel que se pierde)... descenderán unos cuantos metros, pero no se arriesgan a posibles caídas...





Realizado el mismo accederemos a La Cueva... utilizada por los pastores para dejar ahí a sus rebaños y resguardarlos de las inclemencias meteorológicas y de la fauna salvaje, se trata de un capricho de la naturaleza, una auténtica belleza natural cuya visita se hace imprescindible si se asciende a éste bello Pico leonés...




En esta fotografía, tomada desde [Valdeteja](#), se aprecian los elementos más significativos de la ruta. La idea es sortear los dos escalones previos a la montaña por la derecha para alcanzar la zona llana del piedemonte. Desde aquí, nos dirigiremos a la pedregosa canal situada en la vertical de un característico cuerno rocoso que desempeña un papel fundamental en la orientación, tanto al subir como al bajar. Los resaltes sobre los que se eleva el cuerno se esquivan efectuando un rodeo hacia la derecha en el que es preciso superar un muro de unos tres metros (II-). El resto del itinerario resulta evidente y carente de complicaciones.

Bonita travesía realizada en la Montaña Leonesa

La bajada la hicimos desde el collado que queda debajo de la cima del Bodón, sin senda definida y siguiendo una canal muy pindia con roca descompuesta en algunos tramos.

En esta parte de la ruta conviene no desviarse del track por el riesgo a enriscarse.



***NOTA:** Esta documentación es orientativa y complementaria a toda aquélla que cada cual debe llevar. La Organización la ha elaborado tras consultar material y fuentes diversas, pero puede contener errores.

